

Laguna de Las Verdes

CUATRO VALLES
LEÓN

ruta



LAS LAGUNAS

La laguna de Las Verdes es de origen glaciar. Se sitúa en la cuenca de uno de los numerosos circos glaciares que existieron en Babia durante la última glaciación, hace apenas 10.000 años. En verano, la superficie se cubre totalmente de vegetación acuática, fundamentalmente equisetos y juncos, que la tiñen de un verde intenso, al que posiblemente deba su nombre. En el invierno, permanece helada durante largos periodos de tiempo, por lo que desaparece cualquier evidencia de vida; de las plantas apenas quedan los rizomas sumergidos y los anfibios se entierran pasando varios meses en estado de letargo. Además de Las Verdes, a lo largo del recorrido se localizan otras pequeñas lagunas que en la zona se llaman chagüezos.



Rana temporaria

Además de Las Verdes, a lo largo del recorrido se localizan otras pequeñas lagunas que en la zona se llaman chagüezos.



La Laguna de Las Verdes



Las Verdes cubierta de vegetación



Majada en Las Verdes

LOS PASTOS DE VERANO

La trashumancia, que fue una de las actividades económicas de mayor trascendencia en España a partir del siglo XIII, tuvo en Babia y en el resto de la montaña de León algunos de los agostaderos más importantes. El ganado que llegaba a los puertos de Torre, venía desde tierras extremeñas por la Cañada Real Leonesa; en la ciudad de León atravesaba el puente de San Marcos y se dirigía al norte para tomar el cordel de Babia de Abajo, del que se derivaba un ramal hacia los puertos de Babia de Arriba, incluyendo los de Torre. El camino de regreso hacia las zonas de invernada era lento, hasta de un mes, ya que el ganado debía hacer continuas paradas para descansar y pastar. Los rebaños abandonaban los puertos a primeros de octubre, saliendo dos de ellos cada día en orden estricto, ya que los primeros tenían la ventaja de encontrar más pasto en la cañada. Dada la situación de los puertos de



Praderías de Tremeo

Torre, localizados a gran altitud y sobre terrenos calizos, los pastizales naturales ya eran abundantes. No obstante, a partir de la llegada de los grandes rebaños de merinas, que agrupaban varios miles de ovejas, se eliminaron extensas superficies de matorral y arbolado para fomentar la creación de nuevos pastizales.



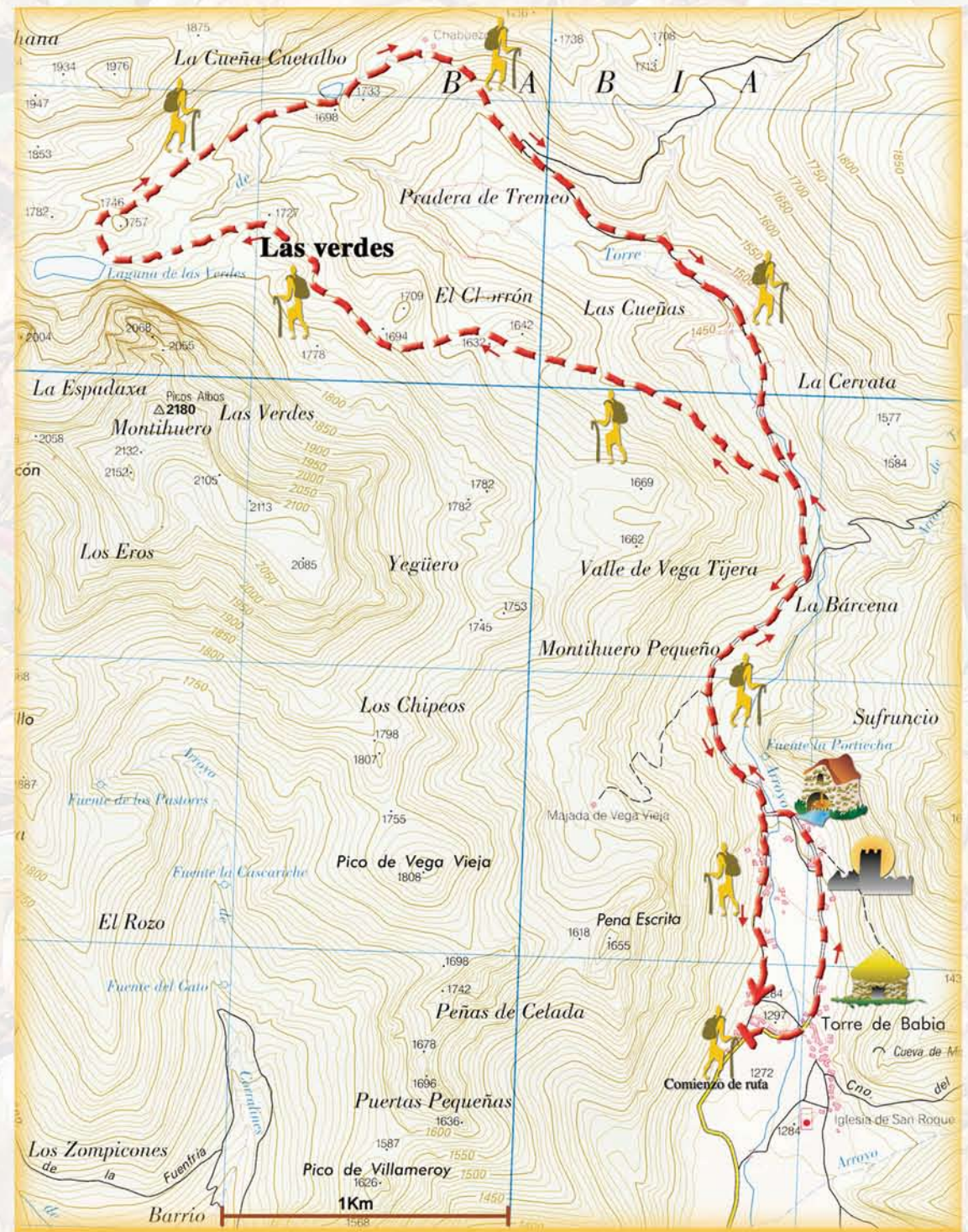

Canchales y Peña

Ruta de LA LAGUNA DE LAS VERDES

- Ruta completa: 11 Km. 4 horas
- Dificultad media
- Recomendaciones:

- Es aconsejable llevar ropa y calzado apropiado. Los cambios climáticos pueden producirse muy rápidamente.
- Aunque en el recorrido existen algunos manantiales y fuentes, se recomienda no beber agua sin las suficientes garantías sanitarias. Es mejor llevar agua.
- Por respeto al entorno y a otros posibles visitantes, se recomienda no dar voces ni llevar aparatos con ruidos estridentes.
- La recogida de residuos es costosa en estas zonas. Procure llevar su basura de regreso y depositarla en contenedores.
- En invierno el camino puede complicarse por la presencia de hielo y nieve por lo que se recomienda no realizar la ruta a no ser que se disponga de equipo adecuado. La ruta puede resultar peligrosa.
- Si se hace la ruta acompañado de un perro, este no debe estar suelto ya que podría espantar al ganado.
- En la alta montaña pueden producirse desprendimientos de roca. Extremar las precauciones.

Perfil de la ruta



Base Cartográfica propiedad del Instituto Geográfico Nacional - Centro Nacional de Información Geográfica. Hojas 77-III y 102-I Monte de Utilidad Pública Nº 145. Rozo y Vigurde



Restos de la Torre

LA TORRE Y EL PUEBLO

Como el resto de los pueblos babianos, Torre de Babia ha sabido mantener su señas de identidad. Se trata de una localidad de aspecto sobrio con tradicionales construcciones de piedra y losa que mantienen el mismo aspecto desde hace décadas. Además de las casas tradicionales, destacan la iglesia y una torre defensiva, que da nombre al pueblo. La iglesia se sitúa sobre un altozano, siendo uno de los templos más reconocidos de la comarca. Pero sin duda, la edificación más relevante es la torre, que debió formar parte del rosario de fortificaciones que protegieron y garantizaron el tránsito por los puertos de la Cordillera Cantábrica durante la Edad Media. Su importancia estratégica se vería reforzada si se confirma que se trata de la "Torre de Uabia", citada en un documento del Monasterio de Corias datado en 1212. Apenas se tienen datos de la torre, y actualmente, tan sólo quedan restos que permiten adivinar lo que debió de ser una sencilla pero sólida construcción.



Torre de Babia



Iglesia de Torre de Babia



Arquitectura civil

Arquitectura rural tradicional

Comienzo de ruta

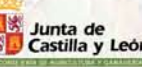
Molino



UNIÓN EUROPEA Fondos Estructurales



Ministerio de Agricultura, Pesca y Alimentación



Junta de Castilla y León



DIPUTACIÓN DE LEÓN

Realización: Servicios Ambientales, S.L. 987 235 040 • tomeromil@terra.es • Textos: Gelu Belinchón y Javier García Fernández • Fotografías: Ordoño Llamas y Javier García Fernández • Maquetación: ESTRATEGIA

Se ha editado un folleto que describe en detalle la ruta, disponible en Cuatro Valles.

CUATRO VALLES
Plaza de La Constitución, 1
24120 LA MAGDALENA
León • ESPAÑA
Tel.: 00 34 987 581666
Fax: 00 34 987 581568
e-mail: cuatrovalles@cuatrovalles.es
www.cuatrovalles.es